



GREEN
CITY
HOTEL
VAUBAN


7,34

6,04

6,04

8,5


GREEN
CITY
HOTEL
VAUBAN



[Distanz] 8,5 km
[Höhenmeter] 118 hm
[Höchster Punkt] 340m



[Distanz] 7,34 km
[Höhenmeter] 118 hm
[Höchster Punkt] 332,4m



[Distanz] 6,04 km
[Höhenmeter] 74,3 hm
[Höchster Punkt] 274,8m

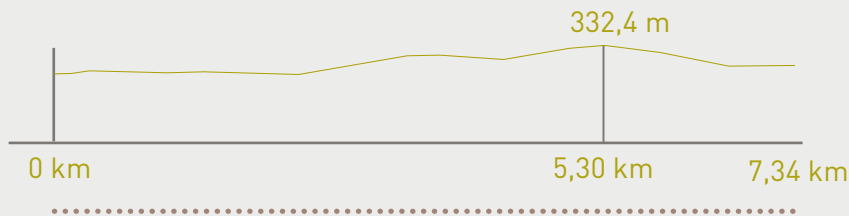
Distanz: 8,47 Kilometer – Recht intensiv mit 3 Steigungen



[Distanz] 8,5 km
[Höhenmeter] 118 hm
[Höchster Punkt] 340m

Aus dem Haupteingang des Green City Hotel Vauban kommend laufen Sie rechts an den Straßenbahnschienen in Richtung Vauban. An der ersten Grünspange auf der linken Seite biegen Sie links in den Weg ein, überqueren den Dorfbach und laufen rechts am Dorfbach ca. 1,5 Kilometer entlang. Sie laufen den unbefestigten Weg weiter leicht aufwärts, unterqueren die Bahnstrecke und halten sich hinter den Schienen links. Bleiben Sie auf dem geteerten Weg bis zur nächsten Gabelung und biegen rechts ab bis Sie wieder auf einen asphaltierten Weg kommen. Auf diesem biegen Sie links ab und laufen geradeaus bis Sie zu einer Hütte kommen. Nach der Hütte laufen Sie den Weg rechts hoch bis zu einer Gabelung im Wald, wo Sie links abbiegen und leicht abfallend weiterlaufen, bis es zum Schützenhaus abgeht. Dann geht es Richtung Schützenhaus bis zu einem Durchgangsschild. Dort laufen Sie links einen kleinen Weg bergab bis auf den nächsten Weg und biegen dann rechts ab und laufen bis zum Ende. Sie halten sich links bis zum Jesuitenschloß. Vor dem Jesuitenschloß laufen Sie die Straße links hinunter und halten sich auch dort immer links, bis ein Weg scharf links abgeht. Diesem folgen Sie bis Sie wieder an den Dorfbach kommen. Von dort geht es rechts zum Hotel zurück.

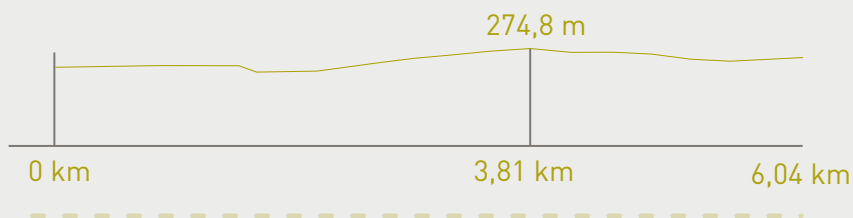
Distanz: 7,35 Kilometer – Fordernd mit 2 Steigungen



[Distanz] 7,34 km
[Höhenmeter] 118 hm
[Höchster Punkt] 332,4m

Aus dem Haupteingang des Green City Hotel Vauban kommend laufen Sie rechts an den Straßenbahnschienen in Richtung Vauban. An der ersten Grünspange auf der linken Seite biegen Sie links in den Weg ein, überqueren den Dorfbach und laufen rechts am Dorfbach ca. 1,5 Kilometer entlang. Sie laufen den unbefestigten Weg weiter leicht aufwärts, unterqueren die Bahnstrecke und halten sich hinter den Schienen links. Bleiben Sie auf dem geteerten Weg bis zur nächsten Gabelung und biegen rechts ab bis Sie wieder auf einen asphaltierten Weg kommen. Hier biegen Sie links ab und laufen diesen Weg geradeaus in ein Wohngebiet hinein und halten sich immer links am Berg. Bei der nächsten Gelegenheit geht es rechts die Straße hoch auf einen Weg. Sie laufen auf diesem Weg bis zum Ende und halten sich dann links bis zum Jesuitenschloß. Vor dem Jesuitenschloß laufen Sie die Straße links hinunter und halten sich auch dort immer links, bis ein Weg scharf links abgeht. Diesem folgen Sie bis Sie wieder an den Dorfbach kommen. Von dort geht es rechts zum Hotel zurück.

Distanz: 6 Kilometer – Leicht fordernd mit einer Steigung



[Distanz] 6,04 km
[Höhenmeter] 74,3 hm
[Höchster Punkt] 274,8m

Aus dem Haupteingang des Green City Hotel Vauban kommend laufen Sie rechts an den Straßenbahnschienen in Richtung Vauban. An der ersten Grünspange auf der linken Seite biegen Sie links in den Weg ein, überqueren den Dorfbach und laufen rechts am Dorfbach ca. 1,5 Kilometer entlang. Sie laufen den unbefestigten Weg weiter leicht aufwärts, unterqueren die Bahnstrecke und halten sich hinter den Schienen links. Bleiben Sie auf dem geteerten Weg bis zur nächsten Gabelung und biegen rechts ab bis Sie wieder auf einen asphaltierten Weg kommen. Hier biegen Sie links ab und laufen den Weg geradeaus in ein Wohngebiet hinein, halten sich immer links am Berg und laufen dann nach einem Kilometer den Berg hinunter bis Sie wieder an den Dorfbach kommen. Von dort geht es rechts zum Hotel zurück.

Gerne können Sie bei rechtzeitiger Anmeldung, gegen eine von Ihnen festgelegten Spende für unser Integrationsprojekt, mit unserem Hotelmanager Johannes Staub einen Erkundungslauf am Schönberg starten.